

Projet éolien des Genévriers – Loiret (45)

Elements Graphiques - Plans façade et masse

Décembre 2022

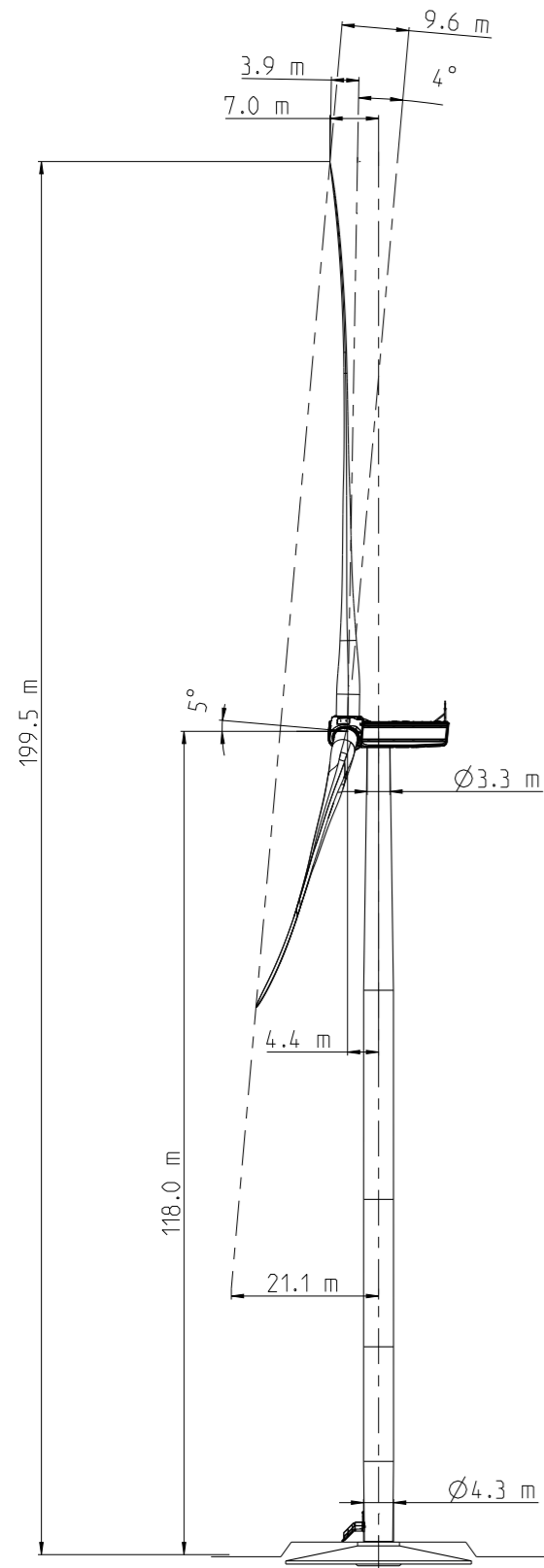

Communes de de Courtempierre, Gondreville et Treilles-en-Gâtinais



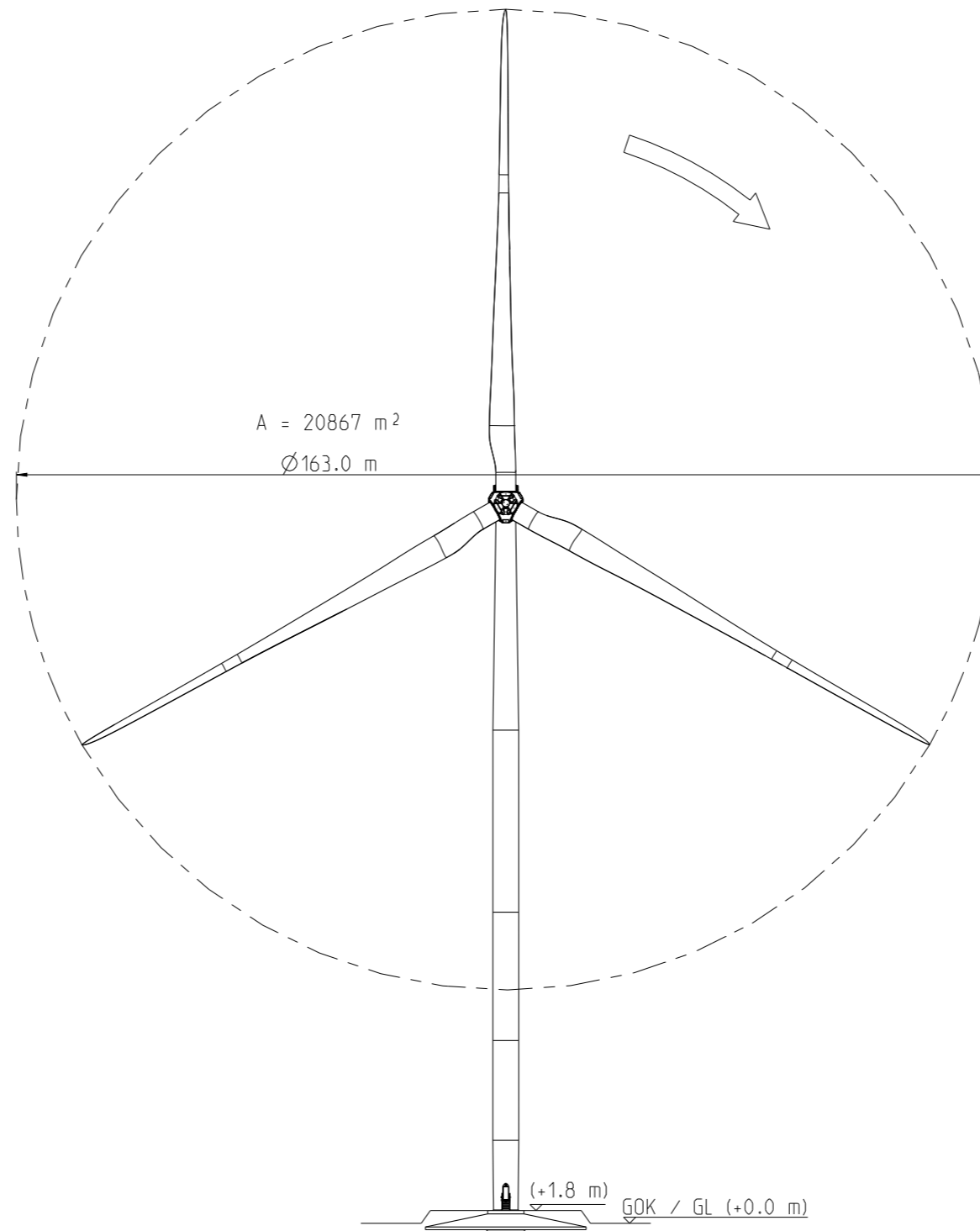
Maître d'ouvrage : VSB Énergies Nouvelles et Intervent

SEPE GENEVRIERS SUD

Nacelle



Vue de coté



Vue de face

PARC EOLIEN DES GENÉVRIERS

Département du Loiret (45)

Plan des façades des éoliennes

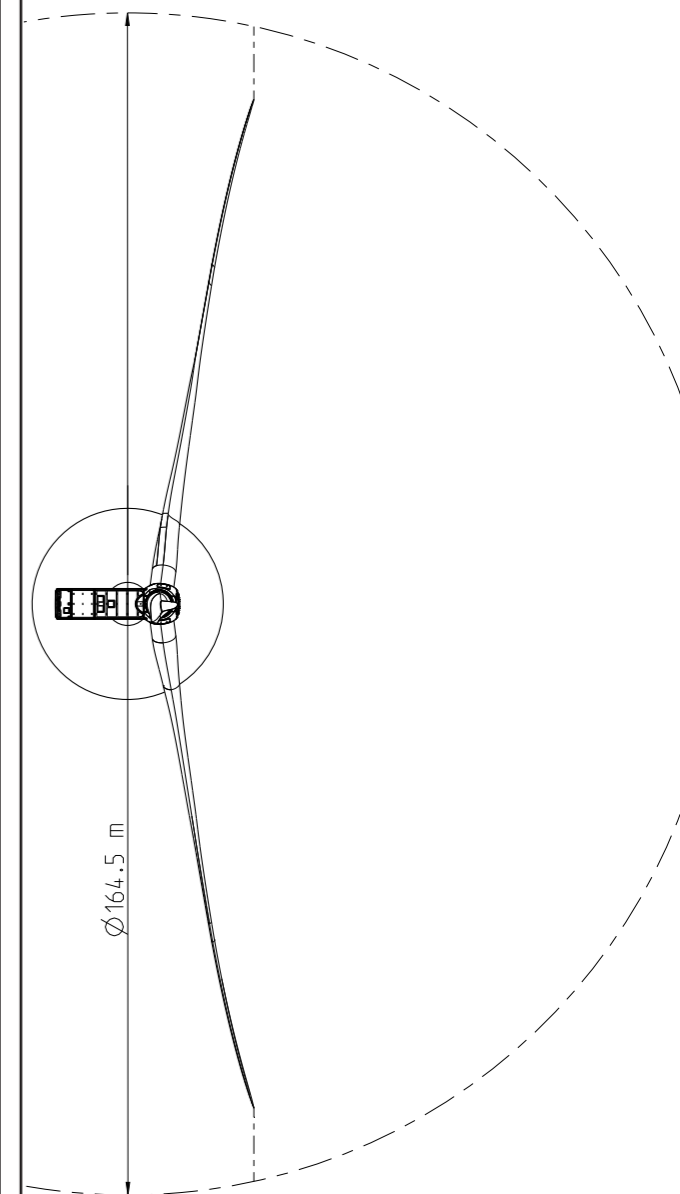


VSB

VSB énergies nouvelles
Parc Oberthur
74 C Rue de Paris
35000 RENNES
Tél. : 02 99 23 99 50
www.vsb-energies.fr

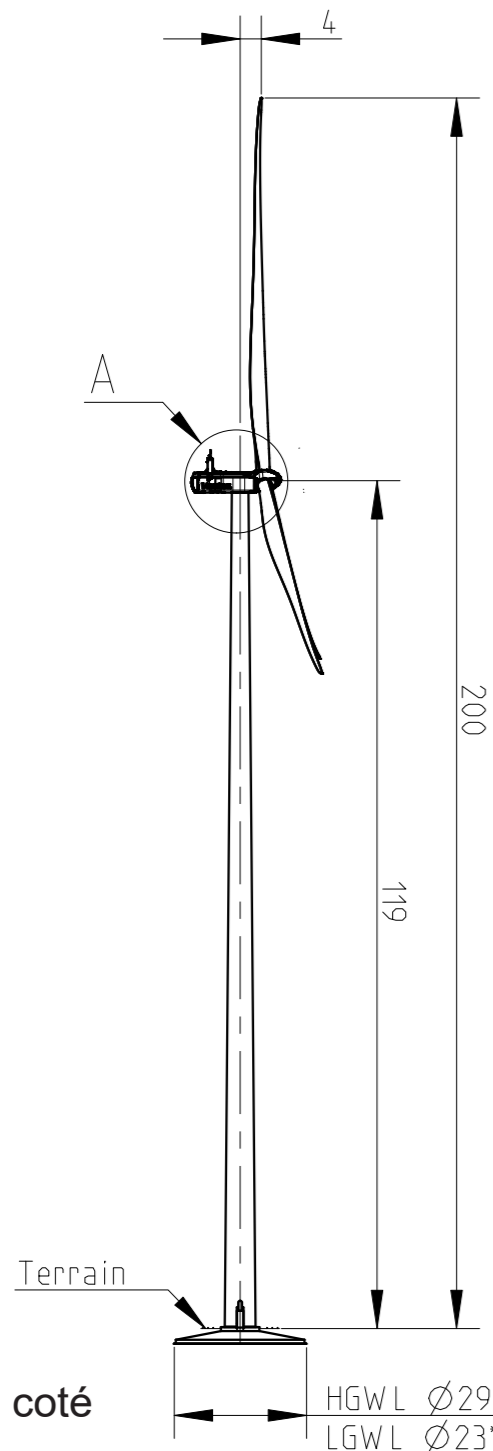
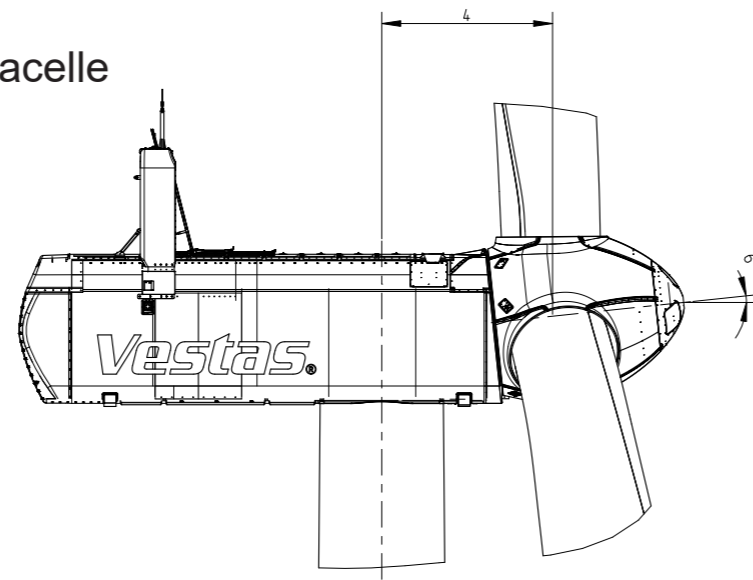
Date : 01/07/2021

Vue de dessus



Vestas V162 HH119 m

Nacelle

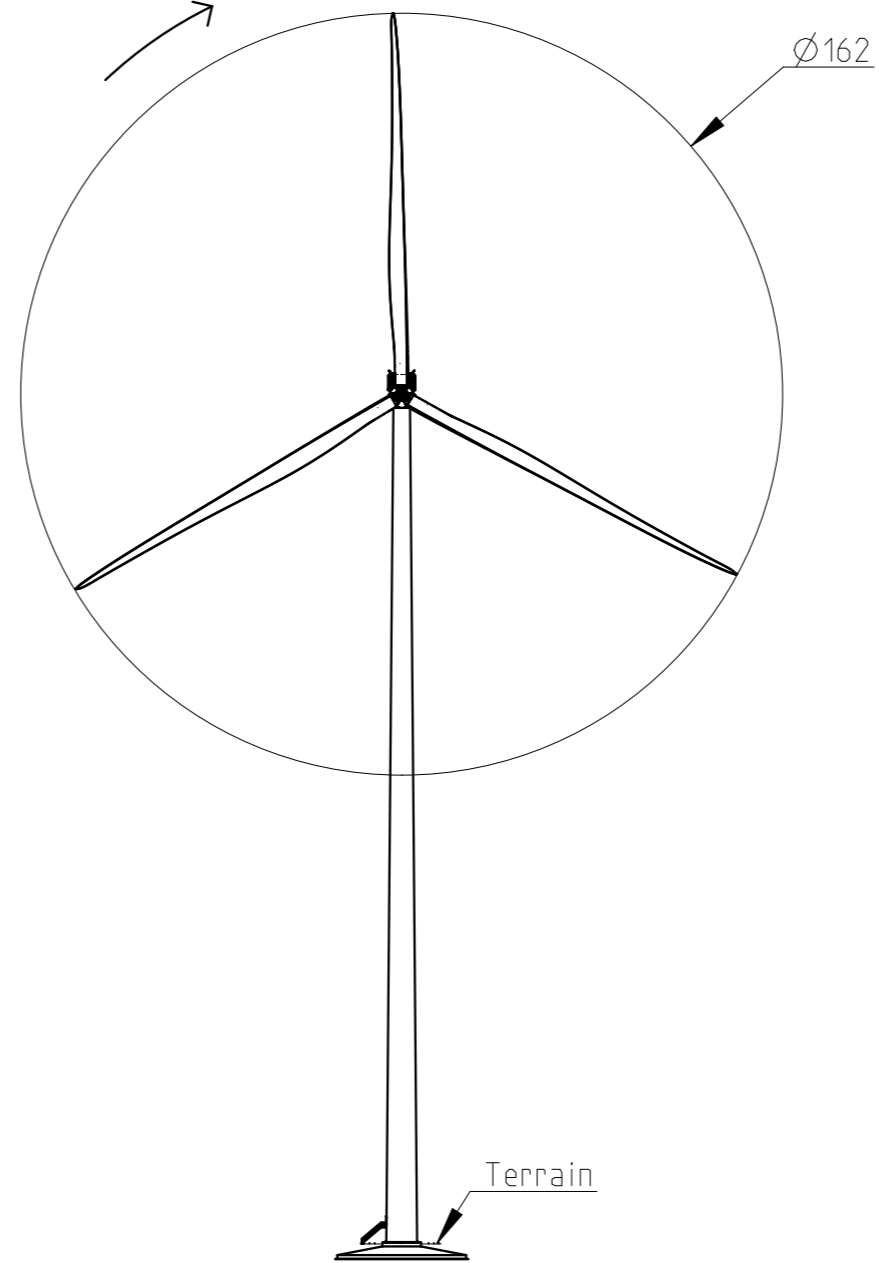


Vue de coté

HGWL $\varnothing 29^*$
 LGWL $\varnothing 23^*$

* Le diamètre des fondations est indicatif et dépend de l'état réel du site

Direction of Rotation



Vue de face

PARC EOLIEN DES GENÉVRIERS

Département du Loiret (45)

Plan des façades des éoliennes

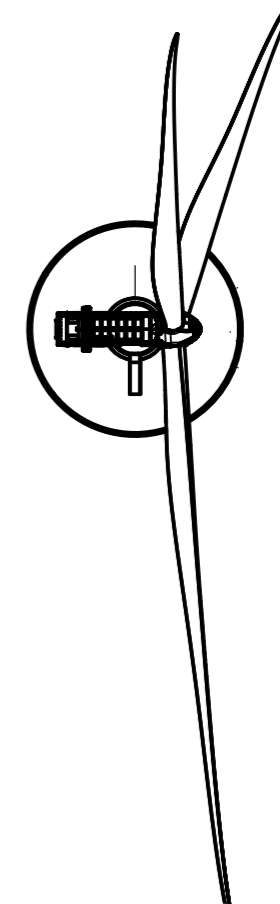


VSB

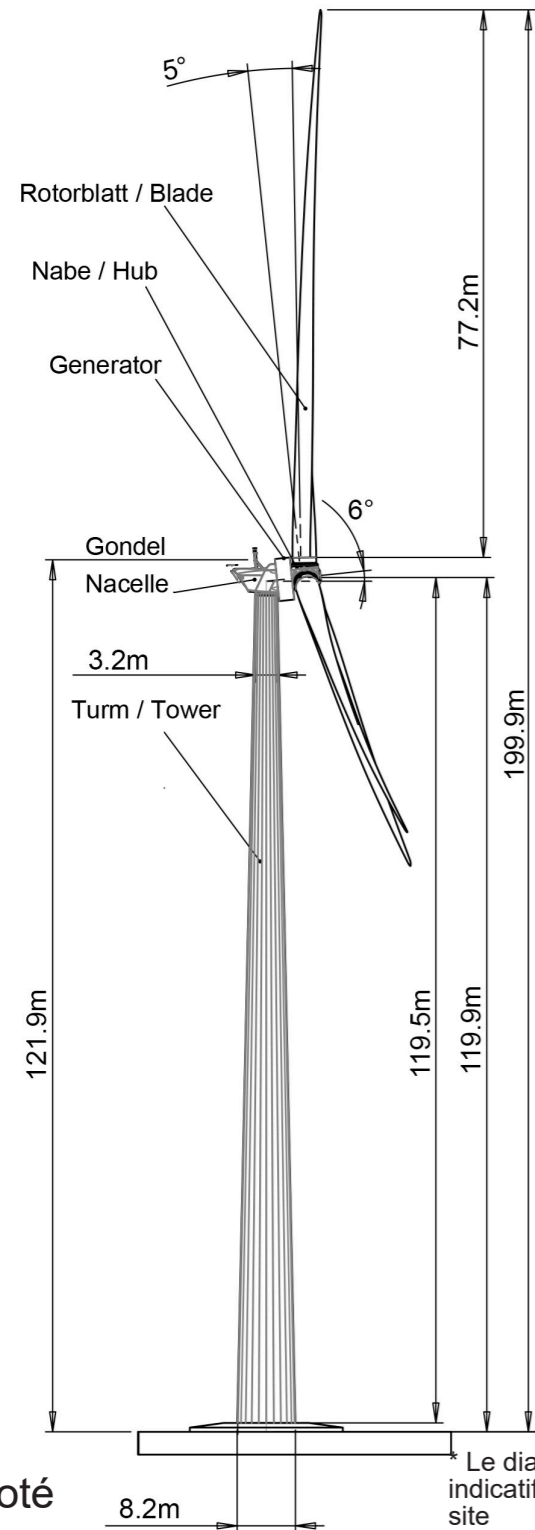
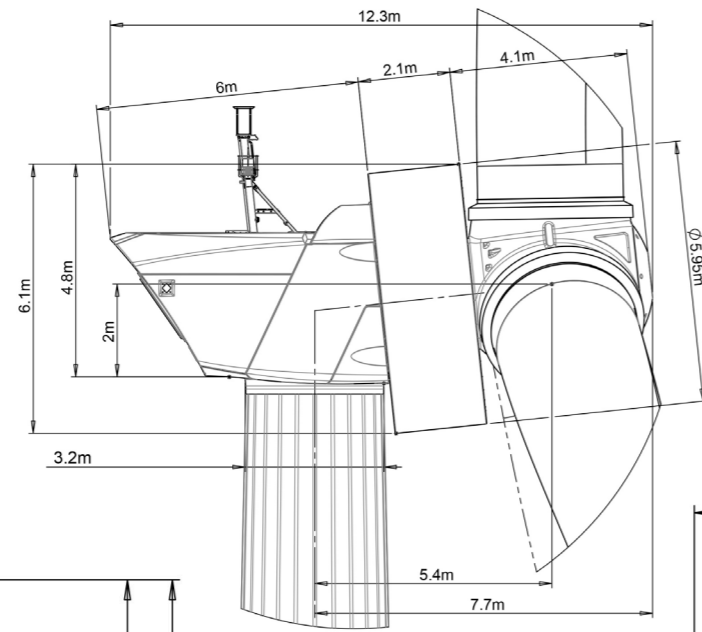
VSB énergies nouvelles
 Parc Oberthur
 74 C Rue de Paris
 35000 RENNES
 Tél. : 02 99 23 99 50
 www.vsb-energies.fr

Date : 01/07/2021

Vue de dessus

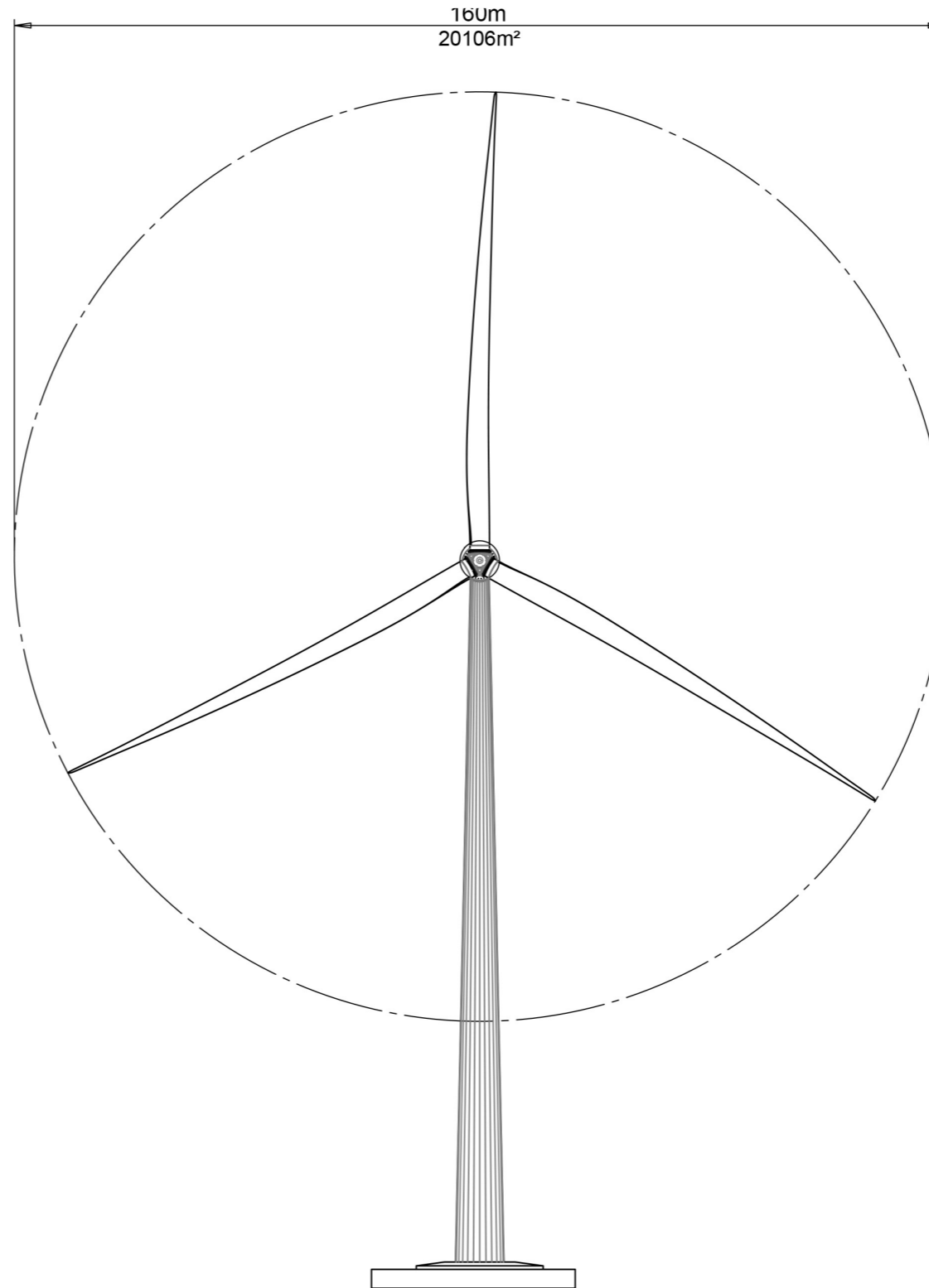


Enercon E160 HH120m
Nacelle

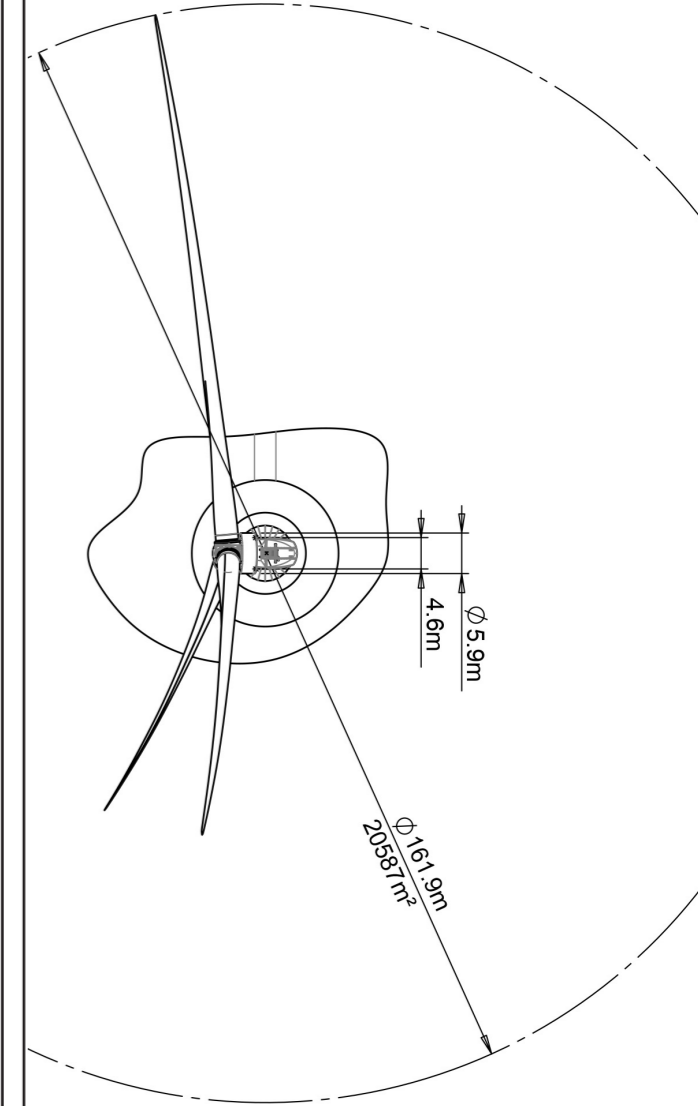


Vue de coté

* Le diamètre des fondations est indicatif et dépend de l'état réel du site



Vue de face



PARC EOLIEN
DES GENÉVRIERS

Département du Loiret (45)

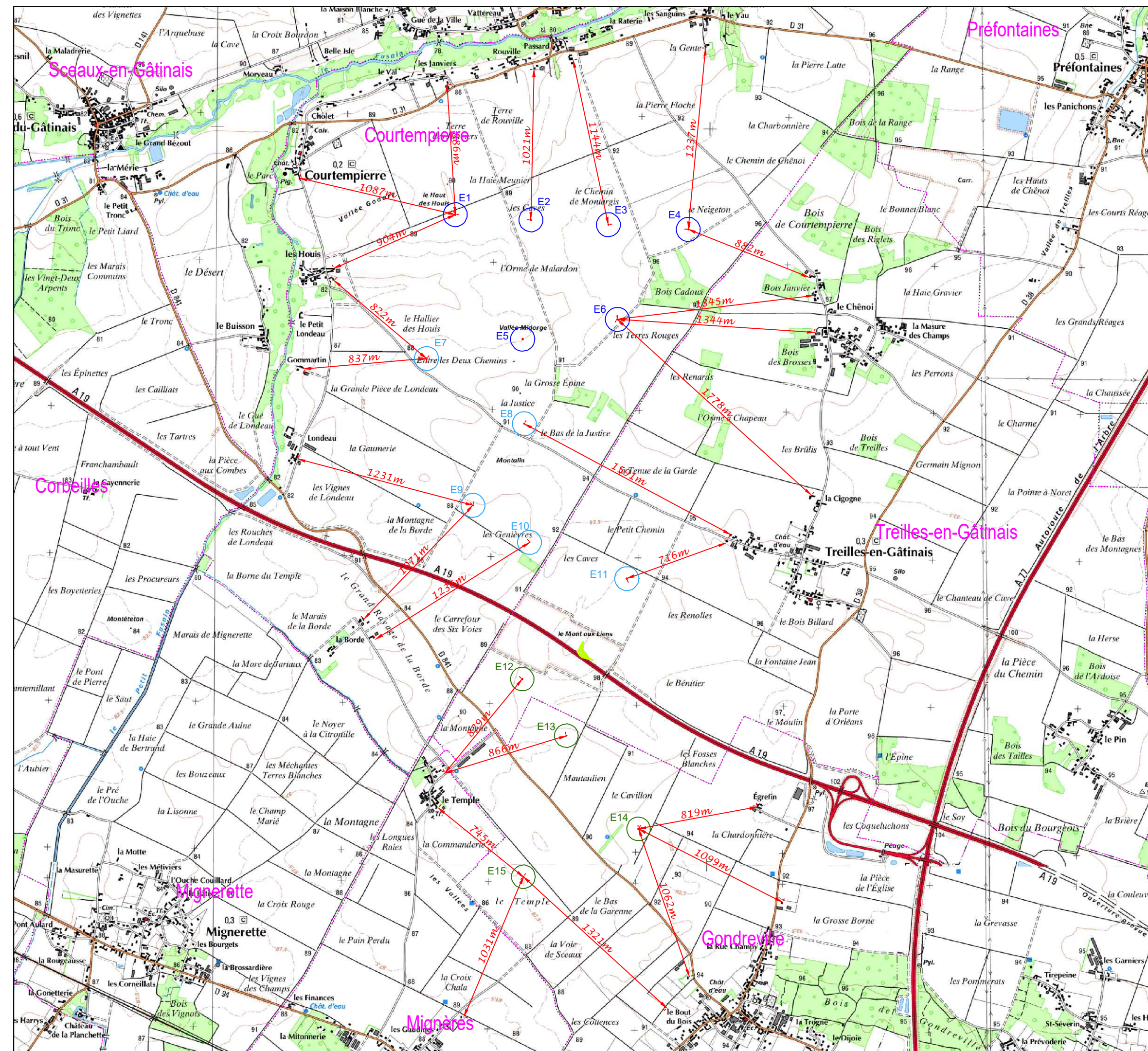
Plan des façades
des éoliennes



VSB

VSB énergies nouvelles
Parc Oberthur
74 C Rue de Paris
35000 RENNES
Tél. : 02 99 23 99 50
www.vsb-energies.fr

Date : 01/07/2021



PARC EOLIEN DES GENÉVRIERS

Département du Loir-et-Cher (45)


Distances entre les éoliennes et les habitations les plus proches



VSB

INTERVENT
l'élan de l'énergie renouvelable


Date	Description	Dessin	Vérfié	Approuvé
05/07/2021	Dépôt DAE	CCK	LG	



Axe des éoliennes et survol des pales
Parc éolien des Génévriers Nord 1



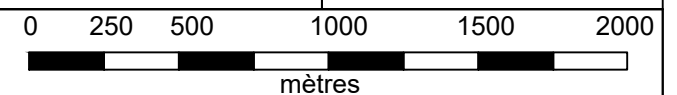
Axe des éoliennes et survol des pales
Parc éolien des Génévriers Nord 2



Axe des éoliennes et survol des pales
Parc éolien des Génévriers Sud

Echelle : 1/25 000

FORMAT : A3



EOLIENNES DES GENEVRIERS NORD 1&2 ET SUD

Département du Loiret (45)

Plan de situation



VSB

INTERVENT

l'élan de l'énergie renouvelable

Code projet : CTP

Date : 08/07/2021




Genévriers nord 1



Genévriers nord 2



Genévriers sud



6 km autour des projets éoliens



Limites communales

Communes dans les 6 km

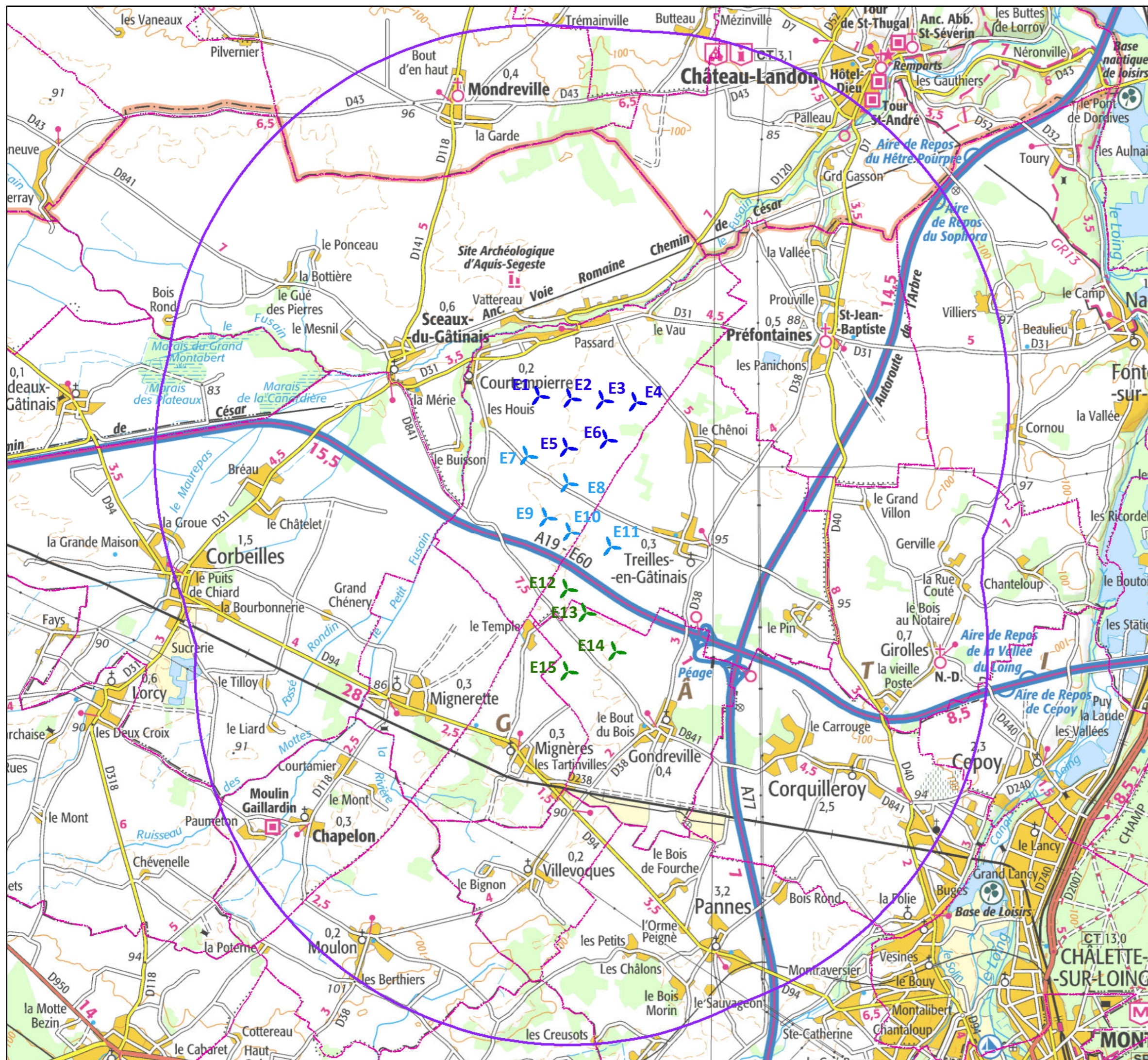
Bordeaux-en-Gâtinais	Mignères
Cepoy	Mignerette
Chapelon	Mondreville
Château-Landon	Moulon
Chenou	Nargis
Corbeilles	Pannes
Corquilleroy	Préfontaines
Courtempierre	Saint-Maurice-sur-Fessard
Girolles	Sceaux-du-Gâtinais
Gondreville	Treilles-en-Gâtinais
Lorcy	Villevoques

Echelle : 1/25 000

Format : A3

Création : CCK

CdP : LG



Treilles-en-Gâtinais

YI 22

Coordonnées E12 Lambert'93

X : 672 785

Y : 6 774 608

Alt : 98m

E12

YI 24

YI 21

YI 11

YI

YI 8

YI 9

YI 12

YI 13

YI 14

YI 15

YI 10

YI 16

Gondreville

ZP 1

ZP 2

PARC EOLIEN DES GENÉVRIERS SUD











Département du Loiret (45)

Plan de masse
Eolienne E12

INTERVENT
l'élan de l'énergie renouvelable

Date	Description	Dessin	Vérifié	Approuvé
05/07/2021	Dépôt DAE	CCK	LG	

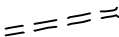



Aménagements définitifs:

-  Axe des éoliennes et survol des pales
Parc éolien des Genévriers Nord 1
-  Axe des éoliennes et survol des pales
Parc éolien des Genévriers Nord 2
-  Axe des éoliennes et survol des pales
Parc éolien des Genévriers Sud
-  Plateforme de levage
-  Surface stabilisée
-  Voirie existante élargie aménagée
-  Accès à créer
-  Plateforme poste de livraison électrique
-  Poste de livraison électrique (9 x 2.6 x 2.5m)
-  Raccordement électrique

Aménagements provisoires:

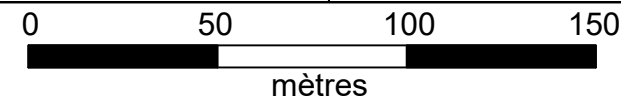
-  Accès autoroute provisoire

Relevé du Géomètre:

-  Limite chemin
-  Végétation
-  Talus / fossés
-  Réseaux

Echelle : 1/2 000

FORMAT : A3



Treilles-en-Gâtinais

ZP 1 ZP 2

E13

PdL 7 ZP 5

ZP 5

ZP 6

ZP 3

ZP 7

ZP 4

ZP 8

Gondreville

Coordonnées E13 Lambert'93
 X : 673 085
 Y : 6 774 223
 Alt : 90m

ZS 5

PARC EOLIEN DES GENÉVRIERS SUD











Département du Loiret (45)

Plan de masse
Eolienne E13

INTERVENT
 l'élan de l'énergie renouvelable

Date	Description	Dessin	Vérifié	Approuvé
05/07/2021	Dépôt DAE	CCK	LG	

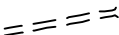



Aménagements définitifs:

-  Axe des éoliennes et survol des pales
Parc éolien des Génévriers Nord 1
-  Axe des éoliennes et survol des pales
Parc éolien des Génévriers Nord 2
-  Axe des éoliennes et survol des pales
Parc éolien des Génévriers Sud
-  Plateforme de levage
-  Surface stabilisée
-  Voirie existante élargie aménagée
-  Accès à créer
-  Plateforme poste de livraison électrique
-  Poste de livraison électrique (9 x 2.6 x 2.5m)
-  Raccordement électrique

Aménagements provisoires:


-  Accès autoroute provisoire

Relevé du Géomètre:

-  Limite chemin
-  Végétation
-  Talus / fossés
-  Réseaux

Echelle : 1/2 000

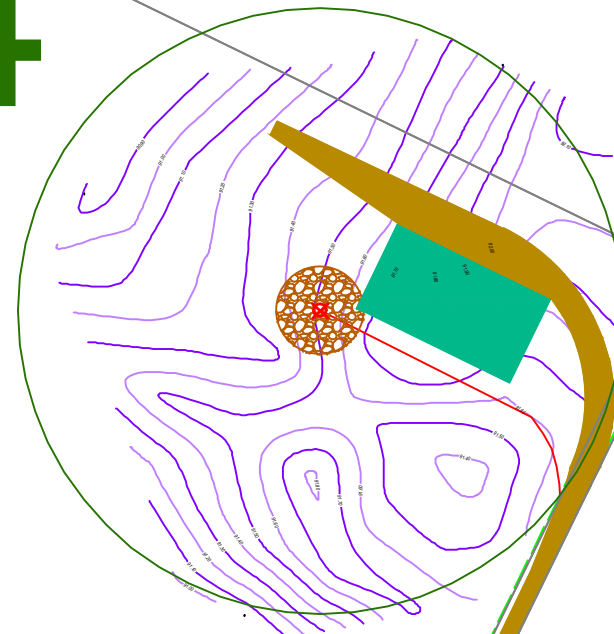
FORMAT : A3



Gondreville

E14

Coordonnées E14 Lambert'93
 X : 673 575
 Y : 6 773 591
 Alt : 92m



ZP 10

ZP 12

ZP 13

ZP 11

ZP 9

ZP 14

ZP 15

ZP 16

ZP 17

ZS 16

ZS 17

ZS 18

ZS 19

ZS 22

PARC EOLIEN DES GENÉVRIERS SUD











Département du Loiret (45)

Plan de masse
Eolienne E14



Date	Description	Dessin	Vérifié	Approuvé
05/07/2021	Dépôt DAE	CCK	LG	

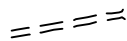



Aménagements définitifs:

-  Axe des éoliennes et survol des pales
Parc éolien des Génévriers Nord 1
-  Axe des éoliennes et survol des pales
Parc éolien des Génévriers Nord 2
-  Axe des éoliennes et survol des pales
Parc éolien des Génévriers Sud
-  Plateforme de levage
-  Surface stabilisée
-  Voirie existante élargie aménagée
-  Accès à créer
-  Plateforme poste de livraison électrique
-  Poste de livraison électrique (9 x 2.6 x 2.5m)
-  Raccordement électrique

Aménagements provisoires:

-  Accès autoroute provisoire

Relevé du Géomètre:

-  Limite chemin
-  Végétation
-  Talus / fossés
-  Réseaux

Echelle : 1/2 000

FORMAT : A3













PARC EOLIEN DES GENÉVRIERS SUD


Département du Loiret (45)

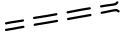



Plan de masse
Eolienne E15



Date	Description	DessIn	Vérifié	Approuvé
05/07/2021	Dépôt DAE	CCK	LG	

- Aménagements définitifs:**
-  Axe des éoliennes et survol des pales
Parc éolien des Genévriers Nord 1
 -  Axe des éoliennes et survol des pales
Parc éolien des Genévriers Nord 2
 -  Axe des éoliennes et survol des pales
Parc éolien des Genévriers Sud
 -  Plateforme de levage
 -  Surface stabilisée
 -  Voirie existante élargie aménagée
 -  Accès à créer
 -  Plateforme poste de livraison électrique
 -  Poste de livraison électrique (9 x 2.6 x 2.5m)
 -  Raccordement électrique

- Aménagements provisoires:**
-  Accès autoroute provisoire

- Relevé du Géomètre:**
-  Limite chemin
 -  Végétation
 -  Talus / fossés
 -  P

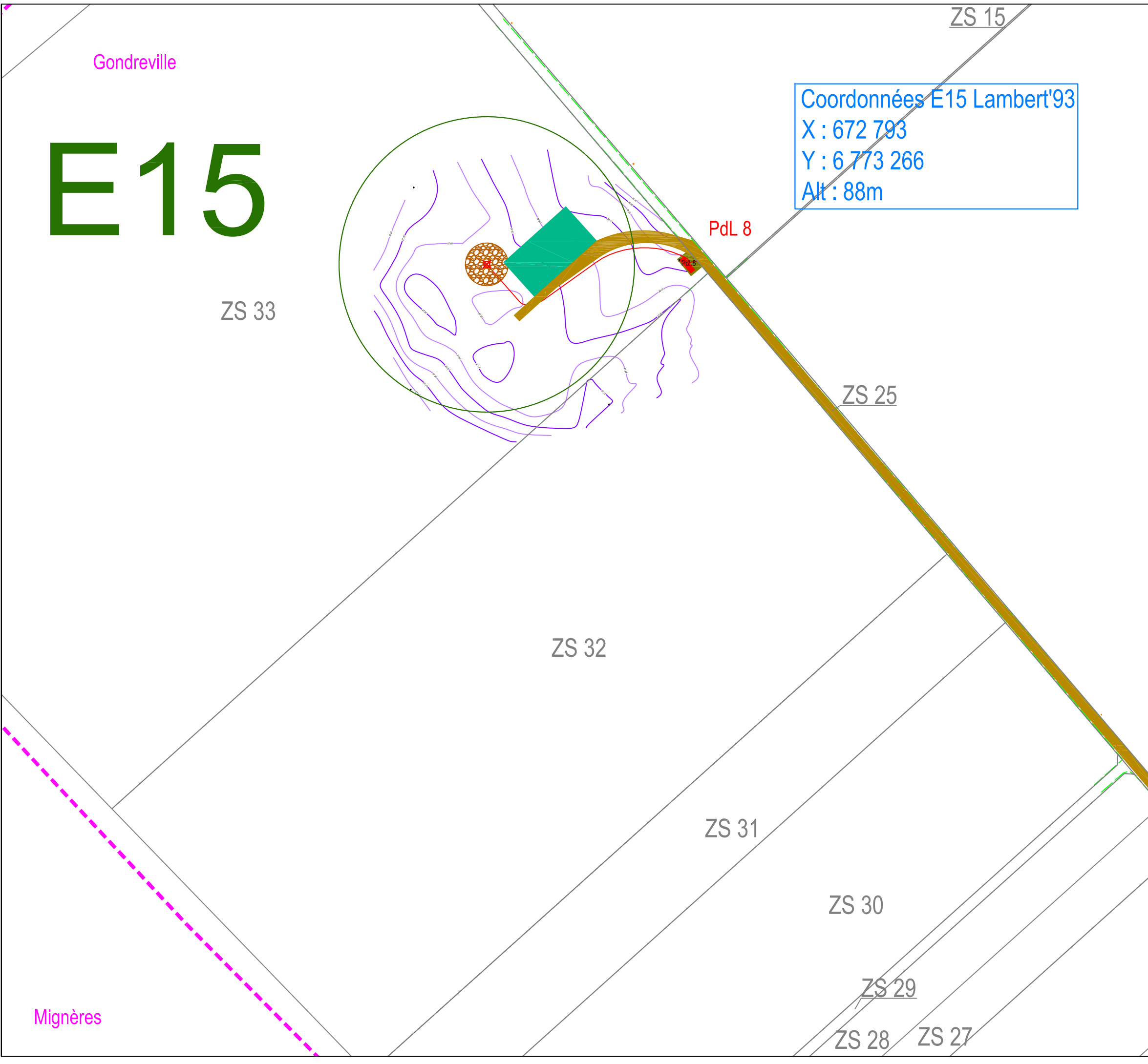
N

Echelle : 1/2 000 FORMAT : A3

0 50 100 150

mètres

Ce document, propriété de VSB et remis à titre confidentiel, ne peut être utilisé, donné, communiqué ou reproduit sans autorisation écrite.



PARC EOLIEN DES GENÉVRIERS SUD











Département du Loiret (45)

Plan de masse
Poste de livraison électrique PdL7


INTERVENT
l'élan de l'énergie renouvelable

Date	Description	Dessin	Vérifié	Approuvé
05/07/2021	Dépôt DAE	CCK	LG	

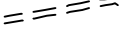



Aménagements définitifs:

-  Axe des éoliennes et survol des pales
Parc éolien des Génévriers Nord 1
-  Axe des éoliennes et survol des pales
Parc éolien des Génévriers Nord 2
-  Axe des éoliennes et survol des pales
Parc éolien des Génévriers Sud
-  Plateforme de levage
-  Surface stabilisée
-  Voirie existante élargie aménagée
-  Accès à créer
-  Plateforme poste de livraison électrique
-  Poste de livraison électrique (9 x 2.6 x 2.5m)
-  Raccordement électrique

Aménagements provisoires:

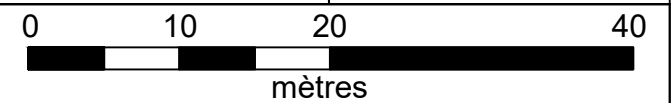
-  Accès autoroute provisoire

Relevé du Géomètre:

-  Limite chemin
-  Végétation
-  Talus / fossés
-  Réseaux

Echelle : 1/ 500

FORMAT : A3



Ce document, propriété de VSB et remis à titre confidentiel, ne peut être utilisé, donné, communiqué ou reproduit sans autorisation écrite.

E13

ZP 3

ZP 5

PdL7

Coordonnées PdL7 Lambert'93
X : 673 181
Y : 6 774 249
Alt : 90m

ZP 6

ZP 7

Gondreville



E15

ZS 14

ZS 16

ZS 33

ZS 32

PdL8

Coordonnées PdL8 Lambert'93
X : 672 898
Y : 6 773 268
Alt : 88m

Gondreville

PARC EOLIEN DES GENÉVRIERS SUD

Département du Loiret (45)

Plan de masse
Poste de livraison électrique PdL8



Date	Description	Dessin	Vérifié	Approuvé
05/07/2021	Dépôt DAE	CCK	LG	

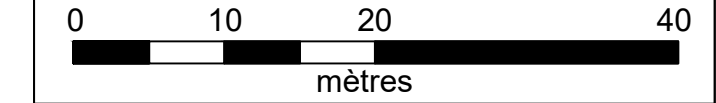
- Aménagements définitifs:**
- Axe des éoliennes et survol des pales Parc éolien des Génévriers Nord 1
 - Axe des éoliennes et survol des pales Parc éolien des Génévriers Nord 2
 - Axe des éoliennes et survol des pales Parc éolien des Génévriers Sud
 - Plateforme de levage
 - Surface stabilisée
 - Voirie existante élargie aménagée
 - Accès à créer
 - Plateforme poste de livraison électrique
 - Poste de livraison électrique (9 x 2.6 x 2.5m)
 - Raccordement électrique

- Aménagements provisoires:**
- Accès autoroute provisoire

- Relevé du Géomètre:**
- Limite chemin
 - Végétation
 - Talus / fossés
 - Réseaux



Echelle : 1/ 500 FORMAT : A3



Ce document, propriété de VSB et remis à titre confidentiel, ne peut être utilisé, donné, communiqué ou reproduit sans autorisation écrite.